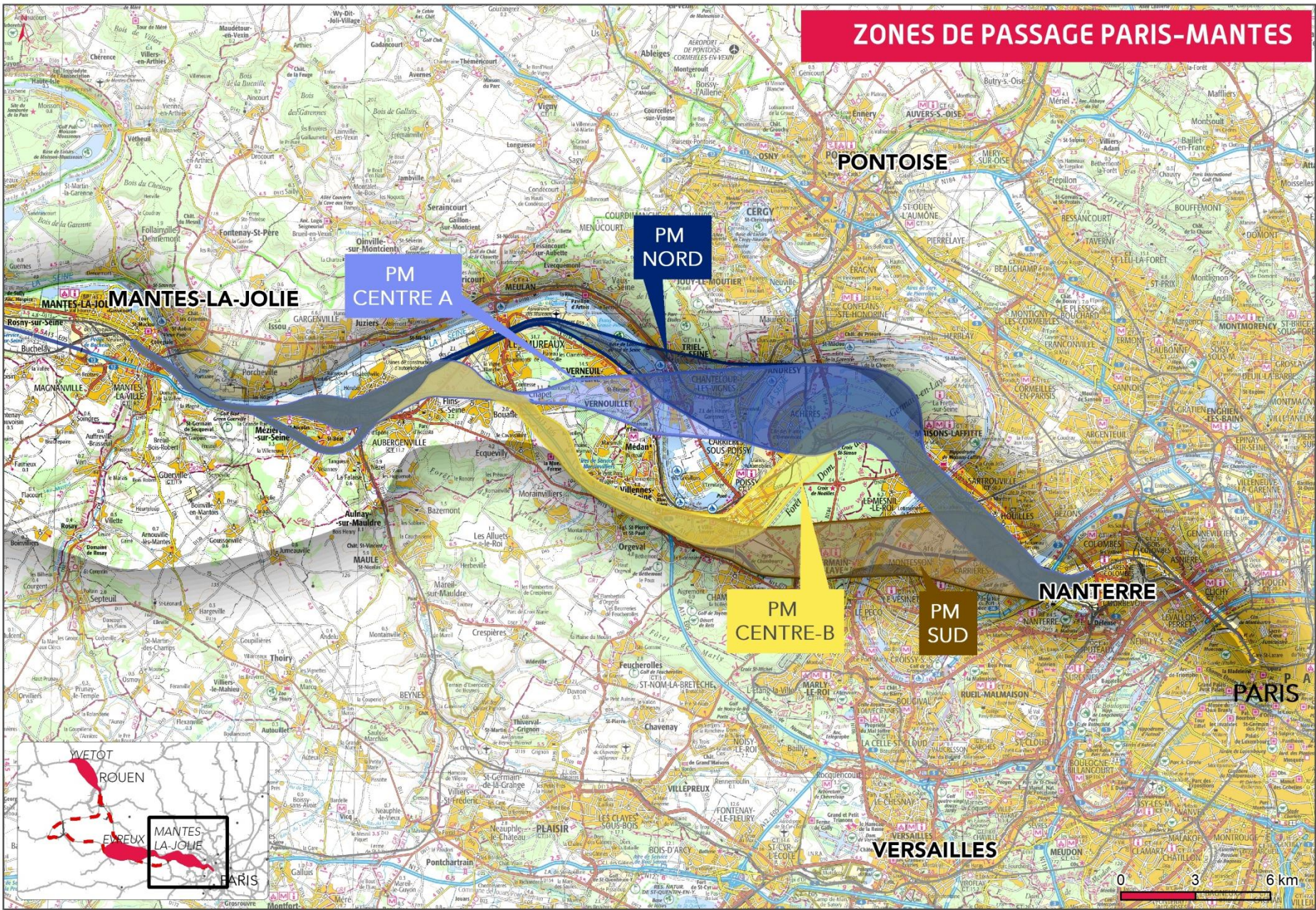
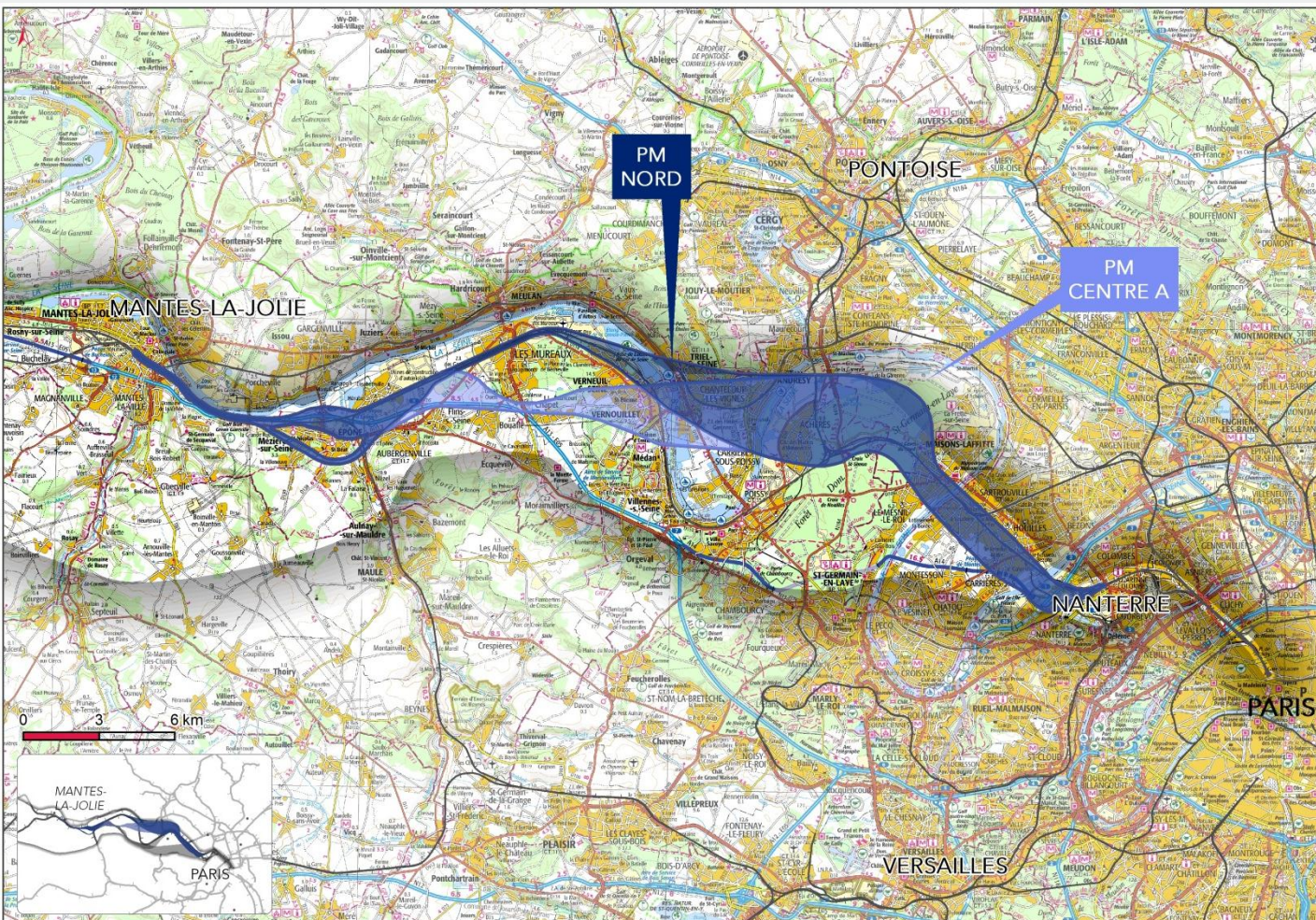


ZONES DE PASSAGE PARIS-MANTES



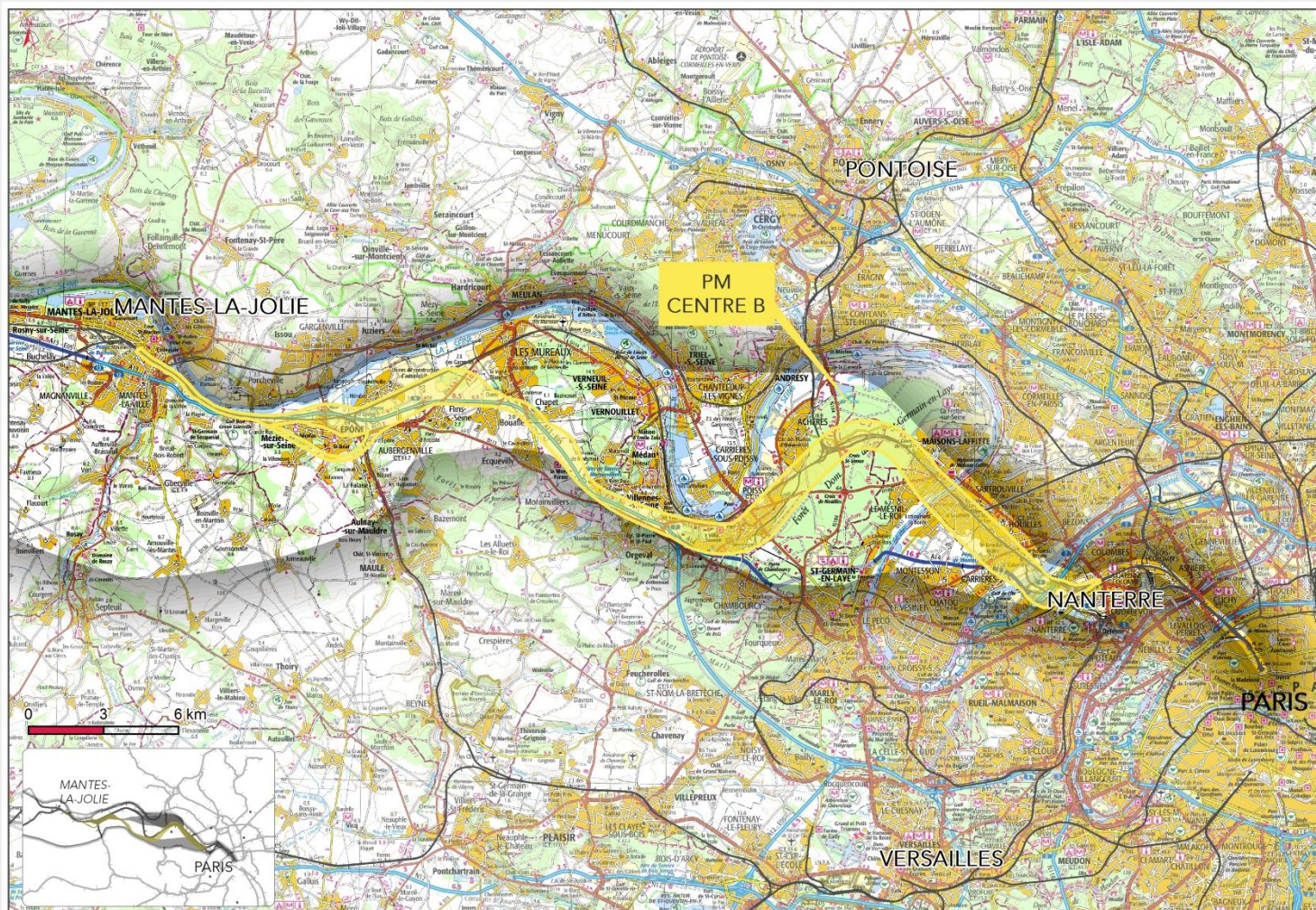
Détail des ZP Nord et Centre A



Communes	PM Nord	PM Centre A
Achères	X	X
Andrézy	X	X
Aubergenville	X	X
Bezons	X	X
Bouafle		X
Carrières-sous-Poissy	X	X
Carrières-sur-Seine	X	X
Chanteloup-les-Vignes	X	X
Chapet		X
Colombes	X	X
Ecqueville		X
Epône	X	X
Flins-sur-Seine	X	X
Guerville	X	X
Houilles	X	X
La Falaise	X	X
La Garenne-Colombes	X	X
Le Mesnil-le-Roi	X	X
Les Mureaux	X	X
Limay	X	X
Maisons-Laffitte	X	X
Mantes-la-Jolie	X	X
Mantes-la-Ville	X	X
Médan		X
Mézières-sur-Seine	X	X
Montesson	X	X
Nanterre	X	X
Nézel	X	X
Poissy	X	X
Porcheville	X	X
Saint-Germain-en-Laye	X	X
Sartrouville	X	X
Triel-sur-Seine	X	X
Verneuil-sur-Seine	X	X
Vernouillet	X	X

Sources : SNCF Réseau; RGI 2016; © IGN 2015 GEOFLA © SCAN 100 ©; document de travail non contractuel.
Conception et réalisation: SNCF Réseau; avril 2016

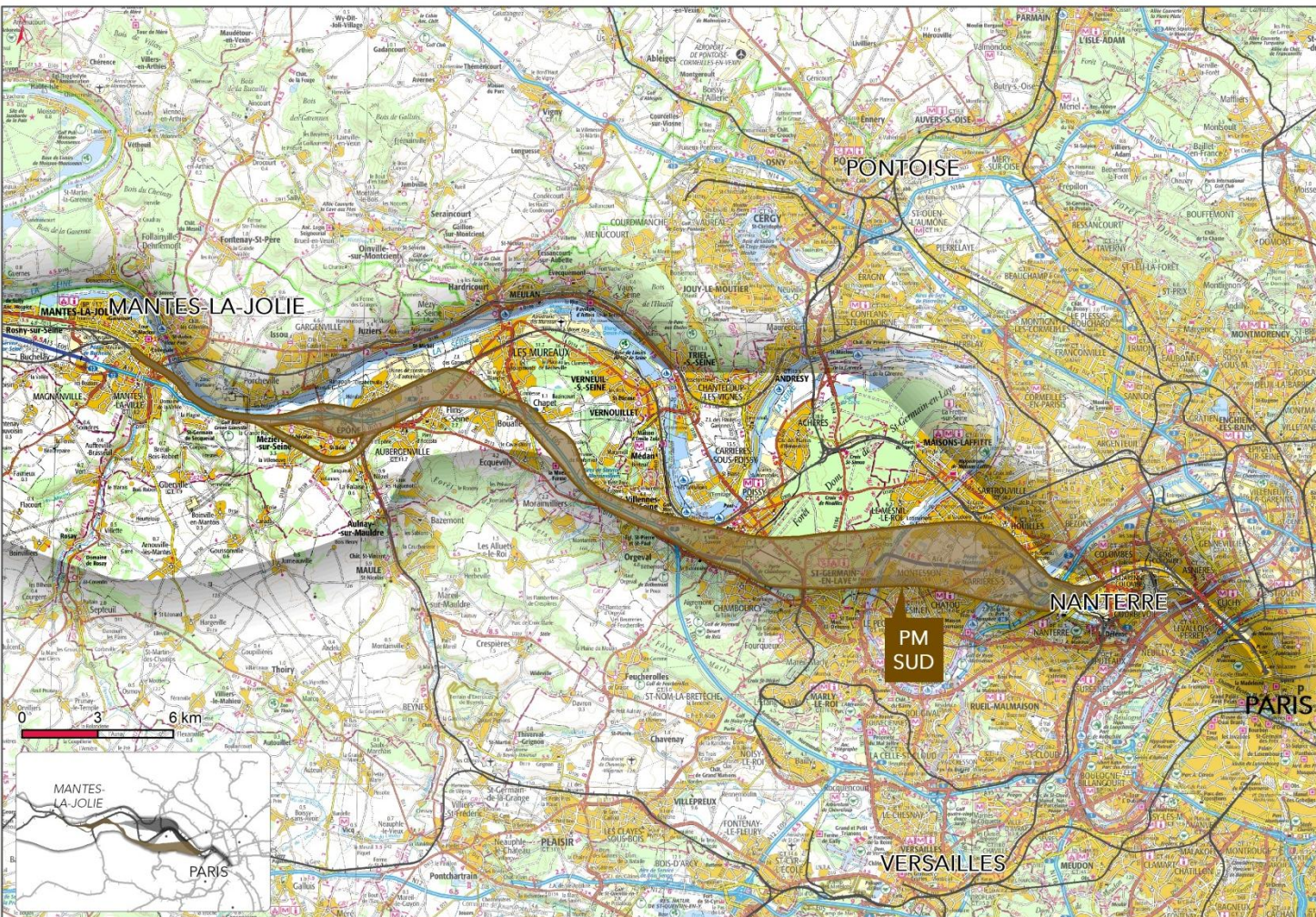
ZP Centre B



Communes	PM Centre B
Achères	X
Aubergenville	X
Bezons	X
Bouafle	X
Carrières-sur-Seine	X
Chambourcy	X
Chapet	X
Colombes	X
Ecquevilly	X
Epône	X
Flins-sur-Seine	X
Guerville	X
Houilles	X
La Falaise	X
La Garenne-Colombes	X
Le Mesnil-le-Roi	X
Les Mureaux	X
Limay	X
Maisons-Laffitte	X
Mantes-la-Jolie	X
Mantes-la-Ville	X
Mézières-sur-Seine	X
Montesson	X
Morainvilliers	X
Nanterre	X
Nézél	X
Orgeval	X
Poissy	X
Porcheville	X
Saint-Germain-en-Laye	X
Sartrouville	X
Villennes-sur-Seine	X

Sources : SNCF Réseau; RGI 2016; © IGN 2015 GEOFLA © SCAN 100 ©; document de travail non contractuel.
Conception et réalisation: SNCF Réseau; avril 2016

Zone de passage PM - Sud



Communes	PM Sud
Aubergenville	X
Bezons	X
Bouafle	X
Carrières-sur-Seine	X
Chambourcy	X
Chapet	X
Chatou	X
Colombes	X
Ecquevilly	X
Epône	X
Flins-sur-Seine	X
Guerville	X
Houilles	X
La Falaise	X
La Garenne-Colombes	X
Le Mesnil-le-Roi	X
Le Pecq	X
Le Vésinet	X
Les Mureaux	X
Limay	X
Mantes-la-Jolie	X
Mantes-la-Ville	X
Mézières-sur-Seine	X
Montesson	X
Morainvilliers	X
Nanterre	X
Nézél	X
Orgeval	X
Poissy	X
Porcheville	X
Saint-Germain-en-Laye	X
Sartrouville	X
Villennes-sur-Seine	X

Sources : SNCF Réseau, RGI 2016, © IGN 2015 GEOFLA © SCAN 100 ©, document de travail non contractuel.
Conception et réalisation: SNCF Réseau, avril 2016